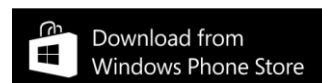


27 GRUDNIA

- Powstanie Wielkopolskie w smartfonie -



Instrukcja instalacji i obsługi aplikacji mobilnej



O APLIKACJI



Aplikacja 27 GRUDNIA to mobilny przewodnik zawierający opisy ponad 700 miejsc związanych z Powstaniem Wielkopolskim, położonych na obszarze 7 województw. Aplikacja zawiera również propozycje krótszych (po Poznaniu) bądź dłuższych (po Wielkopolsce) wycieczek.

Użytkownik aplikacji może tworzyć listę odwiedzonych miejsc, dodawać nowe zdjęcia oraz wziąć udział w wirtualnej rozgrywce. Meldowanie się, za pomocą przewodnika, przy odwiedzanych lokalizacjach premiowane jest wirtualnymi medalami (w zależności od ilości, bądź rodzaju odkrytych miejsc) oraz odpowiednio wysokim miejscem w rankingu użytkowników. Dodatkowo najskuteczniejsi poszukiwacze śladów Powstania mają szansę zdobyć strategiczną grę planszową „27 grudnia 1918 r. Powstanie Wielkopolskie” oraz odznaki turystyczno-krajoznawcze „Szlakami Powstania Wielkopolskiego” oraz „100 - Lecia Powstania Wielkopolskiego”.

W aplikacji wykorzystane zostały treści z książki pt. „Miejsca pamięci Powstania Wielkopolskiego”, której III wydanie ukazało się w 2010 r. nakładem Wojewódzkiej Biblioteki Publicznej i Centrum Animacji Kultury w Poznaniu (autor tekstów: Paweł Anders).



Więcej informacji nt. Powstania Wielkopolskiego znajdziesz na stronie www.27grudnia.pl

Aplikacja 27 GRUDNIA przygotowana została przez TRAIL.PL na zlecenie Urzędu Marszałkowskiego Województwa Wielkopolskiego. Jest ona jednym z elementów projektu GPSwielkopolska (www.gpswielkopolska.pl), poświęconego wykorzystaniu nawigacji satelitarnej w turystyce.

GPSwielkopolska



SAMORZĄD WOJEWÓDZTWA
WIELKOPOLSKIEGO



27 GRUDNIA
Powstanie Wielkopolskie w smartfonie

POBIERANIE I INSTALACJA APLIKACJI




Aplikacja 27 GRUDNIA dostępna jest na smartfony z systemami operacyjnymi: iOS, Android oraz Windows Phone. Możesz ją bezpłatnie pobrać z oficjalnych sklepów – App Store (iOS), Sklep Play (Android), Windows Phone Store (Windows Phone).

Wymagania systemowe aplikacji:

- iOS (v. 6.1 lub nowsza);
- Android (v. 2.1 lub nowsza);
- Windows Phone (v. 8 lub nowsza);

Jak pobrać?

1) Uruchom:

-  App Store (w iPhone),
-  Sklep Play (w smartfonie z systemem Android),
-  Windows Phone Store (w smartfonie z systemem Windows Phone),

2) Wpisz w wyszukiwarce hasło „27 grudnia”,

3) Zainstaluj znaną aplikację.

Możesz również skorzystać z poniższego fotokodu. Zeskanuj go uruchamiając wcześniej odpowiedni czytnik na swoim urządzeniu, a następnie zainstaluj znaną aplikację



iOS



Android



Windows Phone

PIERWSZE URUCHOMIENIE APLIKACJI

Uruchomienie aplikacji 27 GRUDNIA następuje bezpośrednio ze skrótu, który utworzył się na liście programów zainstalowanych na urządzeniu. W zależności od systemu ikona aplikacji (skrót) prezentuje się następująco:



iOS



Android



Windows Phone



27 GRUDNIA

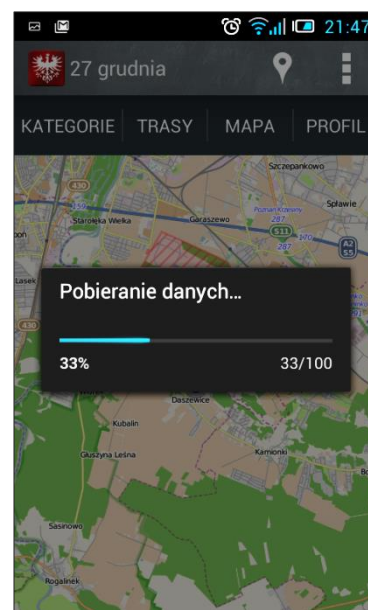
Powstanie Wielkopolskie w smartfonie



↑ Opcje logowania (Android)

Podczas pierwszego uruchomienia aplikacji masz możliwość wyboru sposobu korzystania z niej. Jeśli chcesz w pełni wykorzystać dostępne funkcje wybierz opcję **ZALOGUJ SIĘ Z FACEBOOKIEM** lub **ZALOGUJ SIĘ Z TRAIL.PL*** (jeśli nie masz konta w serwisie TRAIL.PL skorzystaj z opcji rejestracji). Dzięki temu będziesz mógł uczestniczyć w grze terenowej, także zdobywać wirtualne medale oraz odznaki turystyczno-krajoznawcze: „Szlakami Powstania Wielkopolskiego” oraz „100 – Lecia Powstania Wielkopolskiego” (wymagania zostały opisane w dalszej części instrukcji).

Jeśli wybierzesz opcję **KORZYSTAJ BEZ LOGOWANIA** nadal będziesz mógł korzystać z aplikacji. Jej funkcjonalność ograniczy się jednak do prezentowania informacji o miejscach związanych z Powstaniem Wielkopolskim – nie będziesz miał możliwości potwierdzania swojej obecności w terenie, co jest warunkiem koniecznym w przypadku zdobywania wirtualnych medali czy odznak PTTK.



↑ Automatyczne pobieranie danych po pierwszym uruchomieniu aplikacji (Android).

- Wybrane przez Ciebie ustawienia zostaną zapamiętane przy następnych uruchomieniach aplikacji. Zmiana sposobu logowania możliwa jest w panelu Ustawień.

W czasie pierwszego uruchomienia aplikacji 27 GRUDNIA następuje również automatyczne pobranie bazy danych (opisy miejsc, zdjęcia, trasy wycieczek). Proces ten może potrwać kilka minut, dlatego też **zaleca się skorzystanie z sieci Wi-Fi.**

- Pełna funkcjonalność aplikacji 27 GRUDNIA możliwa jest przy aktywnym połączeniu z Internetem oraz uruchomionych usługach lokalizacji.
- Może się to wiązać z dodatkowymi opłatami (za transmisję danych przez sieć komórkową), naliczanymi zgodnie z cennikiem operatora.

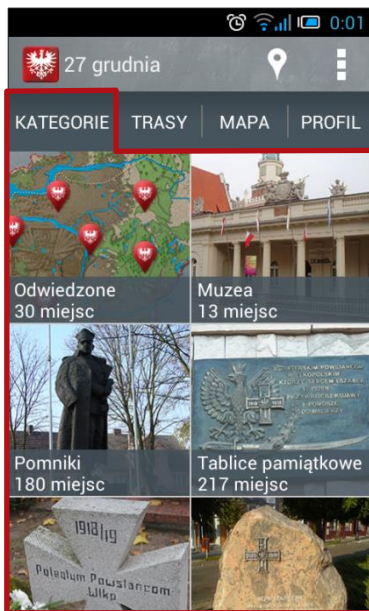
* Opcja dostępna dla systemów iOS oraz Android.



OBSŁUGA APLIKACJI

Obsługa aplikacji 27 GRUDNIA jest intuicyjna i nie sprawi Ci większych problemów. Menu zostało zaprojektowane w sposób czytelny i zrozumiały. Poniżej znajdziesz opisy funkcji dostępnych w aplikacji.

KATEGORIE



↑ Zakładka KATEGORIE – menu główne; linią zaznaczono opisywany obszar (Android)

Zakładka zawiera 6 modułów. Wybierz którykolwiek z nich, aby wyświetlić listę obiektów do niego przypisanych. Szczegółowe informacje nt. obiektów uzyskasz po wybraniu jednego z nich.

Odwiedzone

miejsca opisane w aplikacji, w których zalogowany użytkownik się zameldował;

Muzea

obiekty muzealne posiadające zbiory związane z Powstaniem Wielkopolskim;

Pomniki

pomniki poświęcone wydarzeniom i postaciom związanym z Powstaniem;

Tablice pamiątkowe

tablice upamiętniające osoby lub wydarzenia związane z Powstaniem;

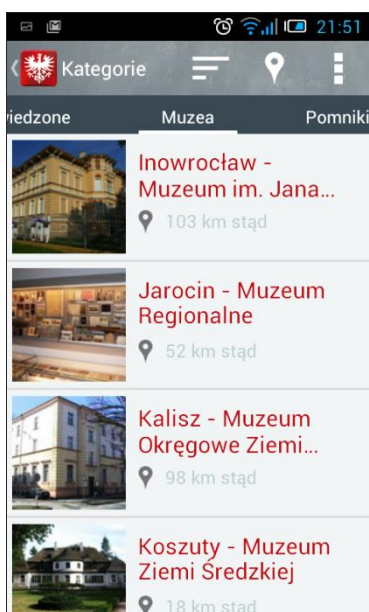
Groby

wybrane mogiły Powstańców Wielkopolskich;

Inne

obiekty związane z powstańczym zrywem, które nie wpisały się w żadną z ww. kategorii

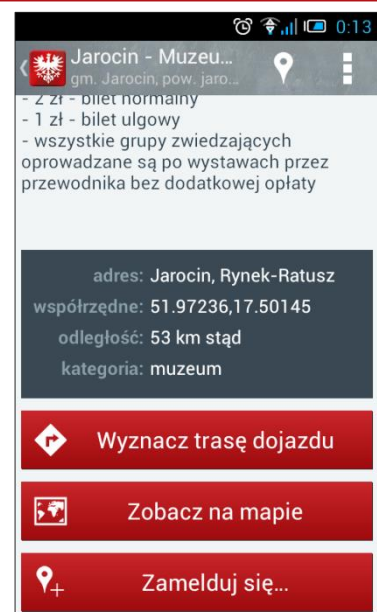
W karcie obiektu dostępna jest krótka informacja na jego temat, zdjęcie/cia oraz klawisze funkcyjne. Wybierając ikonę aparatu masz możliwość dodania kolejnego zdjęcia do galerii obiektu.



↑ Zakładka KATEGORIE – lista obiektów przypisana do działu Muzea (Android)



↑ Zakładka KATEGORIE – karta obiektu (Android)



↑ Zakładka KATEGORIE – klawisze funkcyjne w karcie obiektu (Android)



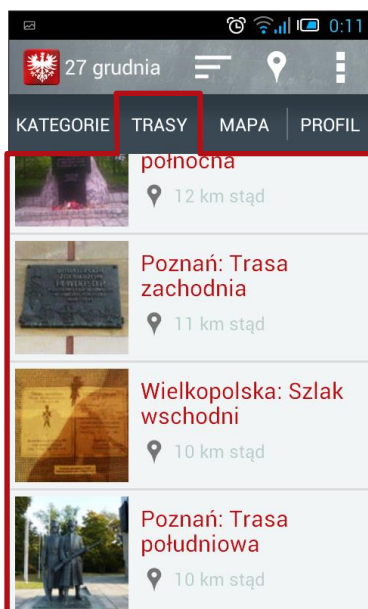
Klawisz **WYZNACZ TRASĘ ODJAZDU** uruchamia zewnętrzną aplikację nawigacyjną (zainstalowaną na urządzeniu) w celu poprowadzenia użytkownika do wcześniej wybranego miejsca. Klawisz **ZOBACZ NA MAPIE** lokalizuje wybrany obiekt na wbudowanej mapie (zakładka MAPA). Klawisz **ZAMELDUJ SIĘ** pozwala zalogowanym użytkownikom na potwierdzenie (max. 100 m od obiektu) swojej obecności przy obiekcie.



Listę obiektów przypisanych do poszczególnych działów możesz sortować wg kolejności alfabetycznej (A-Z lub Z-A) bądź odległości o Ciebie (od najdalszego do najbliższego i odwrotnie).

TRASY


Zakładka działa analogicznie jak opisana powyżej. Tym razem zawiera ona propozycje dłuższych (po Wielkopolsce) bądź krótszych (po Poznaniu) wycieczek.



↑ Zakładka TRASY – menu główne; linią zaznaczono opisywany obszar (Android)



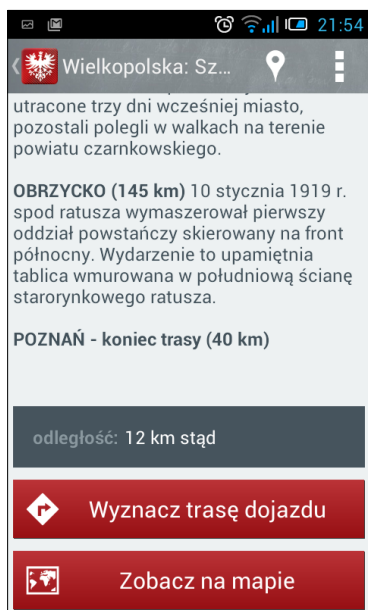
↑ Zakładka TRASY – karta wycieczki (Android)



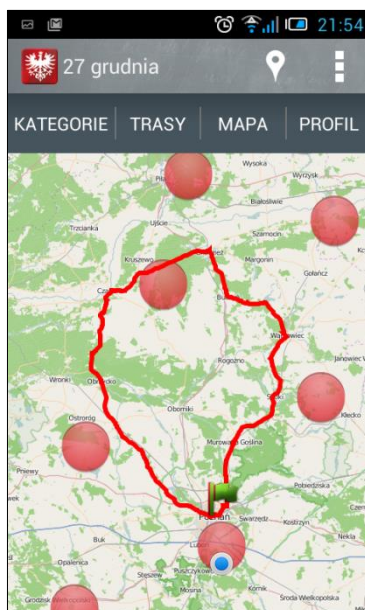
↑ Zakładka TRASY – karta wycieczki/galeria (Android)

W karcie wycieczki dostępna jest krótka informacja na jej temat, zdjęcie/cia oraz klawisze funkcyjne. Wybierając ikonę aparatu masz możliwość dodania kolejnego zdjęcia do galerii obiektu. Klawisze **WYZNACZ TRASĘ DOJAZDU** oraz **ZOBACZ NA MAPIE** działają podobnie jak w kartach obiektów (opisanych powyżej).

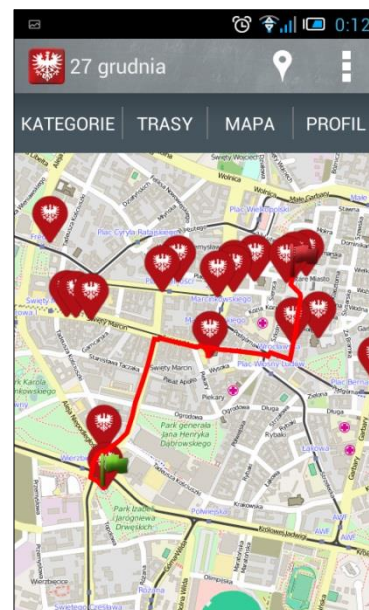




↑ Zakładka TRASY – klawisze funkcyjne w karcie wycieczki (Android)



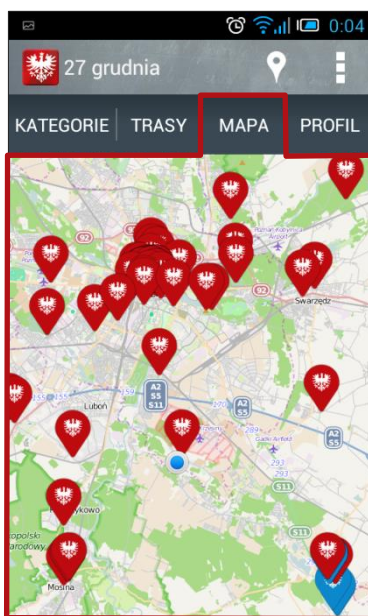
↑ Zakładka TRASY – podgląd trasy wycieczki po Wielkopolsce (Android)



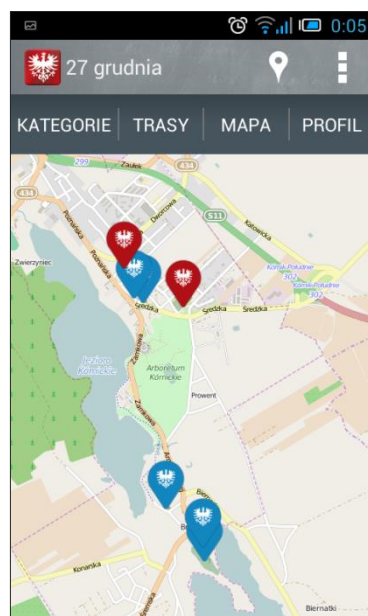
↑ Zakładka TRASY – podgląd trasy wycieczki po Poznaniu (Android)

MAPA

W zakładce można przeszukiwać mapę. Obiekty opisane w aplikacji oznaczone są na mapie czerwoną pinezką z orzełkiem. Zmienia ona kolor na niebieski w momencie gdy użytkownik aplikacji zamelduje się przy obiekcie, który ona pokazuje.



↑ Zakładka MAPA – linią zaznaczono opisywany obszar (Android)




↑ Zakładka MAPA – podgląd na obiekty (Android)

Mapę można skalować oraz przesunąć przykładając palec/palce do ekranu urządzenia. Kiedy przytrzymasz którąś z pinezek otworzy się karta obiektu, zawierająca informacje o nim.






Twoja aktualną pozycję na mapie wskazuje znacznik (). Jego dokładność uzależniona jest od uruchomionych usług lokalizacji (SIM, GPS, SIM+GPS).

PROFIL

Zakładka pokazuje historię Twoich osiągnięć – miejsce w rankingu użytkowników, zdobyte wirtualne medale oraz odwiedzone lokalizacje.






↑ Zakładka PROFIL – linią zaznaczono opisywany obszar (Android)



↑ Ranking użytkowników (Android)






Użytkownicy aplikacji 27 GRUDNIA, zalogowani poprzez serwis Facebook lub TRAIL.PL oraz potwierdzający swoją obecność w miejscach w niej opisanych, mogą zdobywać wirtualne medale. Opisy wymagań dla poszczególnych medali przedstawione zostały w poniższym zestawieniu:

KRYTERIUM: liczba miejsc odwiedzonych w ciągu jednego dnia




	<p>Brązowe Kamasze za odwiedzenie 5 miejsc pamięci Powstania Wielkopolskiego, opisanych w aplikacji 27 GRUDNIA, w ciągu jednego dnia;</p>
	<p>Srebrne Kamasze za odwiedzenie 10 miejsc pamięci Powstania Wielkopolskiego, opisanych w aplikacji 27 GRUDNIA, w ciągu jednego dnia;</p>
	<p>Złote Kamasze za odwiedzenie 20 miejsc pamięci Powstania Wielkopolskiego, opisanych w aplikacji 27 GRUDNIA, w ciągu jednego dnia;</p>





KRYTERIUM: ogólna liczba odwiedzonych miejsc

	Brązowy Guzik za odwiedzenie 15 miejsc pamięci Powstania Wielkopolskiego, opisanych w aplikacji 27 GRUDNIA;
	Srebrny Guzik za odwiedzenie 125 miejsc pamięci Powstania Wielkopolskiego, opisanych w aplikacji 27 GRUDNIA;
	Złoty Guzik za odwiedzenie 250 miejsc pamięci Powstania Wielkopolskiego, opisanych w aplikacji 27 GRUDNIA;
	Biało-Czerwona Kokarda za odwiedzenie miejsc pamięci Powstania Wielkopolskiego, opisanych w aplikacji 27 GRUDNIA, zlokalizowanych na terenie województwa wielkopolskiego;
	Srebrny Orzeł za odwiedzenie wszystkich miejsc pamięci Powstania Wielkopolskiego, opisanych w aplikacji 27 GRUDNIA;

KRYTERIUM: liczba odwiedzonych muzeów

	Brązowa Rogatywka za odwiedzenie 2 muzeów, opisanych w aplikacji 27 GRUDNIA, w których znajduje się ekspozycja poświęcona tematyce Powstania Wielkopolskiego (w tym Muzeum Powstania Wielkopolskiego w Poznaniu);
	Srebrna Rogatywka za odwiedzenie 5 muzeów, opisanych w aplikacji 27 GRUDNIA, w których znajdują się ekspozycje poświęcone tematyce Powstania Wielkopolskiego (w tym Muzeum Powstania Wielkopolskiego w Poznaniu);
	Złota Rogatywka za odwiedzenie 10 muzeów, opisanych w aplikacji 27 GRUDNIA, w których znajdują się ekspozycje poświęcone tematyce Powstania Wielkopolskiego (w tym Muzeum Powstania Wielkopolskiego w Poznaniu);

KRYTERIUM: zameldowanie się przy wybranych lokalizacjach

	Obrońca Okręgu I za odwiedzenie miejsc pamięci Powstania Wielkopolskiego w granicach administracyjnych Poznania, opisanych w aplikacji 27 GRUDNIA;
	Obrońca Okręgu II za odwiedzenie miejsc pamięci Powstania Wielkopolskiego w miejscowościach: Września, Środa Wlkp., Witkowo, Gniezno - opisanych w aplikacji 27 GRUDNIA;



	Obrońca Okręgu III za odwiedzenie miejsc pamięci Powstania Wielkopolskiego w miejscowościach: Wyrzysk, Bydgoszcz, Szubin, Mogilno, Żnin, Wągrowiec - opisanych w aplikacji 27 GRUDNIA
	Obrońca Okręgu IV za odwiedzenie miejsc pamięci Powstania Wielkopolskiego w miejscowościach: Chodzież, Czarnków, Wieleń, Międzychód, Szamotuły, Oborniki - opisanych w aplikacji 27 GRUDNIA;
	Obrońca Okręgu V za odwiedzenie miejsc pamięci Powstania Wielkopolskiego w miejscowościach: Międzyrzecz, Nowy Tomyśl, Grodzisk Wlkp., Babimost - opisanych w aplikacji 27 GRUDNIA;
	Obrońca Okręgu VI za odwiedzenie miejsc pamięci Powstania Wielkopolskiego w miejscowościach: Śrem, Jarocin, Pleszew, Gostyń, Rawicz, Krotoszyn, Koźmin Wlkp. - opisanych w aplikacji 27 GRUDNIA;
	Obrońca Okręgu VII za odwiedzenie miejsc pamięci Powstania Wielkopolskiego w miejscowościach: Ostrów Wlkp., Odolanów, Ostrzeszów, Kępno - opisanych w aplikacji 27 GRUDNIA
	Obrońca Okręgu VIII za odwiedzenie miejsc pamięci Powstania Wielkopolskiego w miejscowościach: Inowrocław, Strzelno - opisanych w aplikacji 27 GRUDNIA;
	Obrońca Okręgu IX za odwiedzenie miejsc pamięci Powstania Wielkopolskiego w miejscowościach: Kościan, Śmigiel, Leszno, Wschowa - opisanych w aplikacji 27 GRUDNIA;

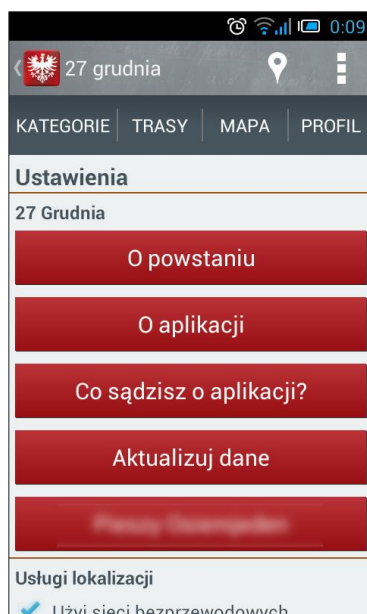
Oprócz wirtualnych medali, możesz wziąć udział w grze terenowej. Pierwsze 95 osób, które potwierdzi swoją obecność w 95 lokalizacjach ujętych w aplikacji wygrywa strategiczną grę planszową „27 grudnia 1918 - Powstanie Wielkopolskie”.



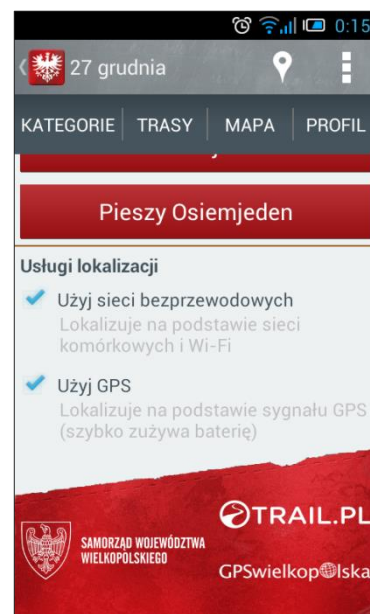
USTAWIENIA



↑ USTAWIENIA – linią zaznaczono sposób wywołania panelu ustawień (Android)



↑ USTAWIENIA – menu ustawień (Android)



↑ USTAWIENIA – menu ustawień (Android)

KONTAKT

Życzymy miłego i praktycznego korzystania z aplikacji „27 GRUDNIA”.
Jeśli masz jakieś pytania skontaktuj się z nami:

Urząd Marszałkowski Województwa Wielkopolskiego
Departament Sportu i Turystyki
ul. Piekary 17, 61-823 Poznań
tel. 61 626 68 47/55
e-mail: gpswielkopolska@umww.pl

